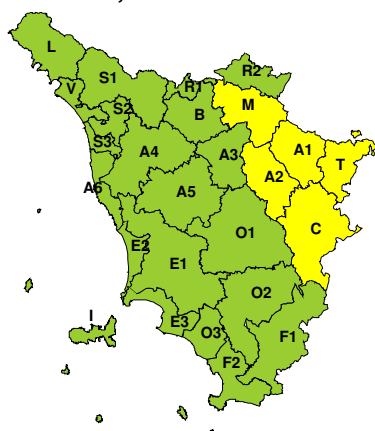




À

**BOLLETTINO DI VALUTAZIONE DELLE CRITICITÀ**Emissione di **Giovedì, 01 Gennaio 2026**, ore 12.25**Giovedì, 01 Gennaio 2026****Venerdì, 02 Gennaio 2026****AREE INTERESSATE:**

- **A1-Arno-Casentino**
- **A2-Arno-Valdarno Sup.**
- A3-Arno-Firenze
- A4-Valdarno Inf.
- A5-Valdelsa-Valdera
- **A6-Arno-Costa**
- B-Bisenzio e Ombr. Pt
- **C-Valdichiana**
- E1-Etruria

- **E2-Etruria-Costa Nord**
- E3-Etruria-Costa Sud
- F1-Fiora e Alb.
- F2-Fiora e Alb.-Costa e G
- **I-Isole**
- L-Lunigiana
- **M-Mugello-Val di Sieve**
- O1-Ombr. Gr-Alto
- O2-Ombr. Gr-Medio

- O3-Ombr. Gr-Costa
- **R1-Reno**
- **R2-Romagna-Toscana**
- S1-Serchio-Garf.-Lima
- S2-Serchio-Lucca
- **S3-Serchio-Costa**
- **T-Valtiberina**
- **V-Versilia**

**Legenda criticità:** VERDE, ■ GIALLO, ● ARANCIONE, ▲ ROSSO**PROVINCE INTERESSATE:** AREZZO, FIRENZE, LIVORNO, LUCCA, MASSA-CARRARA, PISA, PISTOIA, PRATO, SIENA**FENOMENI PREVISTI**

perturbazione in avvicinamento.

**VENTO:** domani, venerdì, raffiche di Libeccio fino a 80-100 km/h sull'Arcipelago a nord di Capraia, sui crinali e sui versanti emiliano-romagnoli dell'Appennino, 60-80 km/h sulla costa centro-settentrionale, 40-60 km/h sul resto delle zone centro-settentrionali della regione.**MARE:** domani, venerdì, mari agitati sulla costa centro-settentrionale e sull'Arcipelago a nord di Capraia, molto mossi altrove.**NEVE:** oggi, giovedì, possibilità di deboli nevicate nel Valdarno Superiore, Casentino, Val Tiberina e Mugello (in particolare orientale) fino pomeriggio con accumuli inferiori a 3-5 cm, localmente superiori sopra i 600 metri. Progressivo e lento rialzo della quota neve da metà pomeriggio fino a 700-800 metri in serata.**DESCRIZIONE DELLE CRITICITÀ PREVISTE:**

Sulla base delle previsioni meteorologiche odierne e delle valutazioni dei possibili effetti al suolo effettuate, si prefigurano i seguenti scenari di criticità:



ZONE DI ALLERTA	RISCHIO	TEMPI	CRITICITA'
A6, E2, I, S3, V	MAREGGIATE	dalle ore 06.00 Venerdì, 02 Gennaio 2026 alle ore 23.59 Venerdì, 02 Gennaio 2026	<b>GIALLO</b>
A1, A2, C, M, T	NEVE	in corso fino alle ore 20.00 Giovedì, 01 Gennaio 2026	<b>GIALLO</b>
A1, I, R1, R2, T	VENTO	dalle ore 06.00 Venerdì, 02 Gennaio 2026 alle ore 23.59 Venerdì, 02 Gennaio 2026	<b>GIALLO</b>

**DESCRIZIONE DEGLI SCENARI DI EVENTO PREVISTI****MAREGGIATE**

**Criticità Giallo:** Sono possibili fenomeni occasionalmente pericolosi per l'incolumità delle persone, in grado di causare disagi e danni a carattere locale.

Sono possibili localizzati e temporanei problemi ai tratti stradali a ridosso della battigia con localizzate interruzioni della viabilità. Sono possibili problemi o danneggiamenti agli stabilimenti balneari e alle attività marittime. Sono possibili ritardi nei collegamenti marittimi. Si possono verificare situazioni di locale pericolo per la balneazione, per la navigazione da diporto e per le attività sportive.

**NEVE**

**Criticità Giallo:** Sono possibili fenomeni occasionalmente pericolosi per l'incolumità delle persone, in grado di causare disagi e danni a carattere locale.

Sono possibili temporanei problemi alla circolazione stradale con interruzioni localizzate della viabilità, ritardi nei collegamenti terrestri, ferroviari ed aerei. Sono possibili localizzati problemi alle reti aeree di comunicazione e di distribuzione di servizi (tra cui telefonia ed elettricità) con temporanei blackout elettrici e telefonici. Sono possibili occasionali cadute di rami e rotture di alberi.

**VENTO**

**Criticità Giallo:** Sono possibili fenomeni occasionalmente pericolosi per l'incolumità delle persone, in grado di causare disagi e danni a carattere locale.

Sono possibili isolate rotture di rami e/o caduta di alberi, caduta di tegole e cornicioni, localizzati danni alle strutture provvisorie, con trasporto di materiale vario.

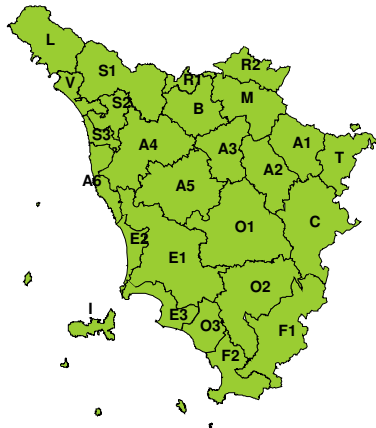
Sono possibili localizzati problemi alla circolazione stradale in particolare su viadotti e ponti, con temporanee interruzioni della viabilità. Sono possibili occasionali disagi dovuti a ritardi o cancellazioni dei collegamenti terrestri, ferroviari, aerei e marittimi.

Sono possibili occasionali problemi alle reti di distribuzione di servizi (tra cui telefonia ed elettricità) con temporanee interruzioni dei servizi.

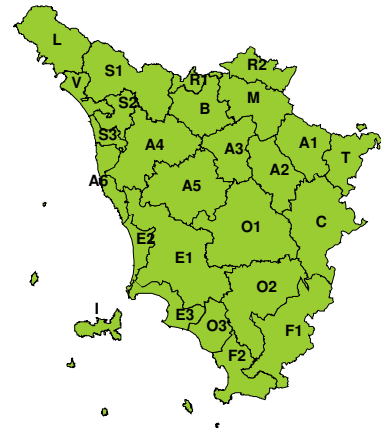


### RISCHIO IDROGEOLOGICO-IDRAULICO RETICOLO MINORE

Giovedì, 01 Gennaio 2026

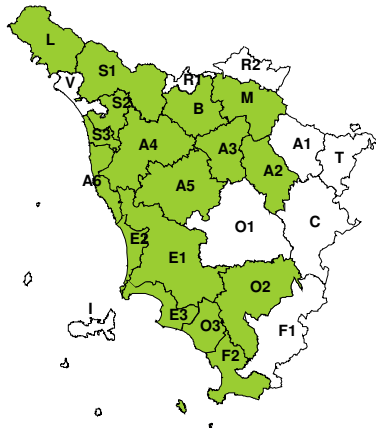


Venerdì, 02 Gennaio 2026

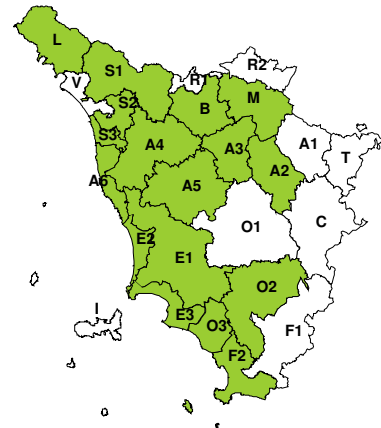


### RISCHIO IDRAULICO RETICOLO PRINCIPALE

Giovedì, 01 Gennaio 2026

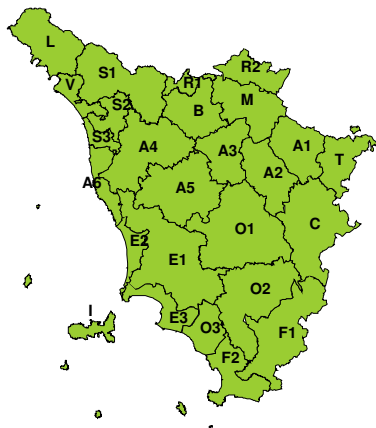


Venerdì, 02 Gennaio 2026



### RISCHIO TEMPORALI FORTI

Giovedì, 01 Gennaio 2026



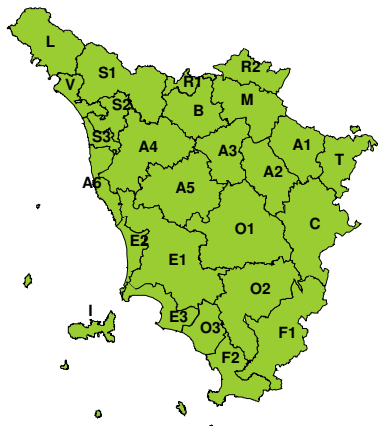
Venerdì, 02 Gennaio 2026



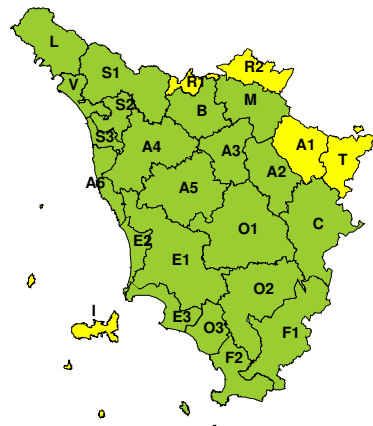


### RISCHIO VENTO

Giovedì, 01 Gennaio 2026

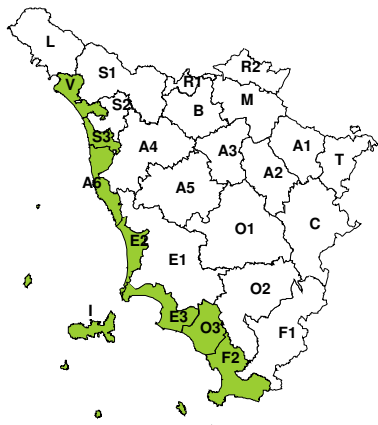


Venerdì, 02 Gennaio 2026

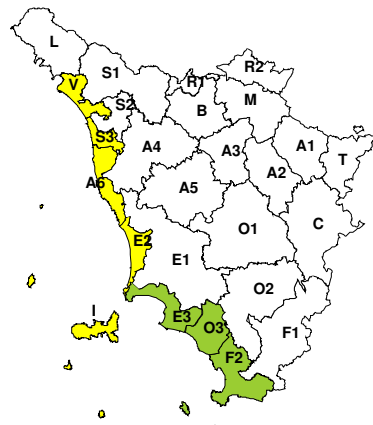


### RISCHIO MAREGGIATE

Giovedì, 01 Gennaio 2026

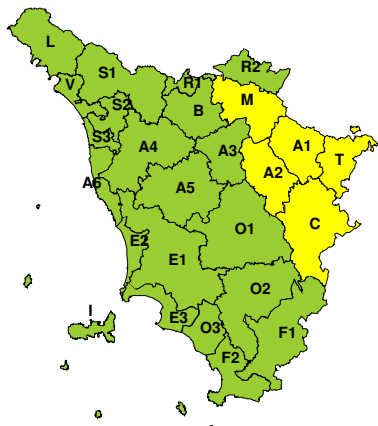


Venerdì, 02 Gennaio 2026



### RISCHIO NEVE

Giovedì, 01 Gennaio 2026



Venerdì, 02 Gennaio 2026





## RISCHIO GHIACCIO

Giovedì, 01 Gennaio 2026



Venerdì, 02 Gennaio 2026

