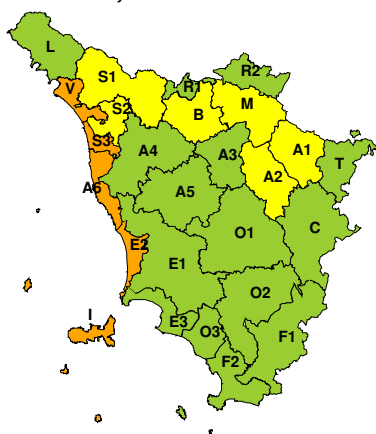


$\hat{A}$ **BOLLETTINO DI VALUTAZIONE DELLE CRITICITA'**Emissione di **Venerdì, 09 Gennaio 2026**, ore **12.29**

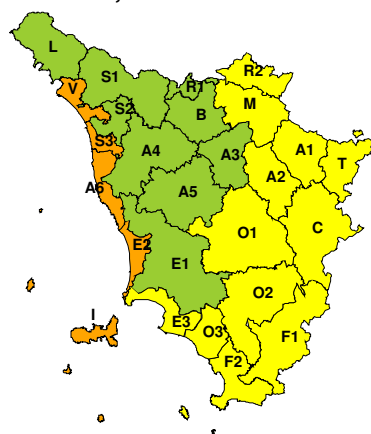
## AVVISO DI CRITICITÀ REGIONALE

Valido fino alle ore **09.00** di **Sabato, 10 Gennaio 2026**


















**Venerdì, 09 Gennaio 2026**



**Sabato, 10 Gennaio 2026**



**AREE INTERESSATE:**

- |                                                                                                                 |                                                                                                                    |                                                                                                                |
|-----------------------------------------------------------------------------------------------------------------|--------------------------------------------------------------------------------------------------------------------|----------------------------------------------------------------------------------------------------------------|
|  <b>A1-Arno-Casentino</b>       |  <b>E2-Etruria-Costa Nord</b>     |  <b>O3-Omr. Gr-Costa</b>      |
|  <b>A2-Arno-Valdarno Sup.</b>   |  <b>E3-Etruria-Costa Sud</b>      | <b>R1-Reno</b>                                                                                                 |
| <b>A3-Arno-Firenze</b>                                                                                          |  <b>F1-Fiora e Alb.</b>           |  <b>R2-Romagna-Toscana</b>    |
| <b>A4-Valdarno Inf.</b>                                                                                         |  <b>F2-Fiora e Alb.-Costa e G</b> |  <b>S1-Serchio-Garf.-Lima</b> |
| <b>A5-Valdelsa-Valdera</b>                                                                                      |  <b>I-Isole</b>                   |  <b>S2-Serchio-Lucca</b>      |
|  <b>A6-Arno-Costa</b>           | <b>L-Lunigiana</b>                                                                                                 |  <b>S3-Serchio-Costa</b>      |
|  <b>B-Bisenzio e Ombr. Pt</b> |  <b>M-Mugello-Val di Sieve</b>  |  <b>T-Valtiberina</b>       |
|  <b>C-Valdichiana</b>         |  <b>O1-Omr. Gr-Alto</b>         |  <b>V-Versilia</b>          |
| <b>E1-Etruria</b>                                                                                               |  <b>O2-Omr. Gr-Medio</b>        |                                                                                                                |

**Legenda criticità:** VERDE,  GIALLO,  ARANCIONE,  ROSSO

**PROVINCE INTERESSATE:** AREZZO, FIRENZE, GROSSETO, LIVORNO, LUCCA, MASSA-CARRARA, PISA, PISTOIA, PRATO, SIENA

## FENOMENI PREVISTI

Perturbazione atlantica in transito fino alla mattina di domani, sabato, accompagnata da un intenso flusso di correnti occidentali. Calo termico nella notte.

**PIOGGIA:** Tra il pomeriggio di oggi, venerdì, fino alle mattina di domani sabato, precipitazioni sparse, inizialmente sul centro nord, in serata e nella notte sul sud e zone orientali. I fenomeni potranno assumere tra la sera e la prima parte della mattinata anche a carattere di rovescio o localmente di temporale in prossimità della fascia costiera. Cumulati medi intorno ai 20 mm sul nord ovest (inferiori su L) e sulle zone appenniniche orientali, tra i 10 e i 20 mm sulle restanti aree, specie quelle costiere. Massimi puntuali fino a 40-50 mm, localmente superiori (50-60 mm) sui rilievi esposti al flusso occidentale, altrove massimi puntuali fino a 20-30 mm. Intensità orarie fino a 10-15 mm/h.

**TEMPORALI:** tra il pomeriggio di oggi, venerdì, e la prima parte della mattinata di domani, sabato, possibilità di locali temporali sulle zone occidentali, in particolare su costa e Arcipelago.

**VENTO:** oggi, venerdì, forti venti di Libeccio/Ponente con raffiche fino a 80-100 km/h sulla costa centro-settentrionale e sull'Elba (localmente e temporaneamente superiori ai 100 km/h su Capraia e Gorgona). Raffiche fino a 60-70 km/h sui crinali appenninici, sulla costa meridionale e sulle zone collinari; 40-50 km/h in pianura. Domani, sabato, venti forti di Maestrale sul livornese e grossetano con raffiche fino a 70-90 km/h su Arcipelago, fino a 50 -70 km/h sulla costa, fino a 50 km/h sulle colline limitrofe, inferiori in pianura; attenuazione dal pomeriggio.

**MARE:** oggi, venerdì, mare da agitato a molto agitato a nord dell'Elba, molto mosso altrove. Domani, sabato mare fino ad agitato al largo e temporaneamente sulla costa; attenuazione del moto ondoso dal pomeriggio.



**NEVE:** Nella notte e fino alle prime ore di domani, sabato, possibili nevicate generalmente oltre 600-800 metri con accumuli di circa 5-10 cm, ma possibili anche a quote inferiori (400-600 m) sulle zone appenniniche, aretino, Pratomagno, senese e amiatino con accumuli inferiori a 5 cm.

#### DESCRIZIONE DELLE CRITICITÀ PREVISTE:

Sulla base delle previsioni meteorologiche odierne e delle valutazioni dei possibili effetti al suolo effettuate, si prefigurano i seguenti scenari di criticità:

ZONE DI ALLERTA	RISCHIO	TEMPI	CRITICITA'
<b>A1, A2, B, M, S1 S2, S3, V</b>	IDROGEOLOGICO IDRAULICO RETICOLO MINORE	in corso fino alle ore 23.59 Venerdì, 09 Gennaio 2026	<b>GIALLO</b>
<b>A6, E2, I, S3, V</b>	MAREGGIATE	in corso fino alle ore 09.00 Sabato, 10 Gennaio 2026	<b>ARANCIONE</b>
<b>A6, E2, I, S3, V</b>	MAREGGIATE	dalle ore 09.00 Sabato, 10 Gennaio 2026 alle ore 23.59 Sabato, 10 Gennaio 2026	<b>GIALLO</b>
<b>E3, F2, O3</b>	MAREGGIATE	dalle ore 00.00 Sabato, 10 Gennaio 2026 alle ore 15.00 Sabato, 10 Gennaio 2026	<b>GIALLO</b>
<b>A1, A2, C, F1, M O1, O2, R2, T</b>	NEVE	dalle ore 00.00 Sabato, 10 Gennaio 2026 alle ore 08.00 Sabato, 10 Gennaio 2026	<b>GIALLO</b>
<b>I</b>	VENTO	in corso fino alle ore 12.00 Sabato, 10 Gennaio 2026	<b>GIALLO</b>
<b>A6, E2, S3, V</b>	VENTO	in corso fino alle ore 23.59 Venerdì, 09 Gennaio 2026	<b>GIALLO</b>
<b>E3, F2, O3</b>	VENTO	dalle ore 00.00 Sabato, 10 Gennaio 2026 alle ore 12.00 Sabato, 10 Gennaio 2026	<b>GIALLO</b>

**DESCRIZIONE DEGLI SCENARI DI EVENTO PREVISTI****IDROGEOLOGICO****IDRAULICO RETICOLO MINORE**

**Criticità Giallo:** Possibilità di innesco di frane superficiali/colate rapide di detriti o fango in bacini di dimensioni limitate e ruscellamenti superficiali anche con trasporto di materiale con conseguenti possibili danni localizzati alle infrastrutture, edifici e attività agricole, cantieri, insediamenti civili e industriali esposti; possibile innalzamento dei livelli idrometrici dei corsi d'acqua minori, con inondazioni delle aree limitrofe, anche per effetto di criticità locali (tombature, restringimenti, occlusioni delle luci dei ponti, ecc); possibile scorrimento superficiale delle acque nelle strade con fenomeni di rigurgito dei sistemi di smaltimento delle acque piovane e con possibile tracimazione e coinvolgimento delle aree urbane depresse, dei locali interrati e di quelli posti a pian terreno lungo le vie potenzialmente interessate da deflussi idrici; possibili temporanee interruzioni della rete stradale e/o ferroviaria in prossimità di impluvi, canali, zone depresse (sottopassi, tunnel, avvallamenti stradali, etc.) e a valle di porzioni di versante interessate da fenomeni franosi; possibili limitati danni alle opere idrauliche di difesa delle sponde, alle attività agricole, ai cantieri, agli insediamenti civili e industriali in alveo; possibili criticità connesse a localizzate cadute massi.

**MAREGGIATE**

**Criticità Arancione:** Sono possibili fenomeni occasionalmente pericolosi per l'incolumità delle persone, in grado di causare disagi e danni a carattere locale.

Sono possibili localizzati e temporanei problemi ai tratti stradali a ridosso della battigia con localizzate interruzioni della viabilità. Sono possibili problemi o danneggiamenti agli stabilimenti balneari e alle attività marittime. Sono possibili ritardi nei collegamenti marittimi. Si possono verificare situazioni di locale pericolo per la balneazione, per la navigazione da diporto e per le attività sportive.

**MAREGGIATE**

**Criticità Giallo:** Sono possibili fenomeni occasionalmente pericolosi per l'incolumità delle persone, in grado di causare disagi e danni a carattere locale.

Sono possibili localizzati e temporanei problemi ai tratti stradali a ridosso della battigia con localizzate interruzioni della viabilità. Sono possibili problemi o danneggiamenti agli stabilimenti balneari e alle attività marittime. Sono possibili ritardi nei collegamenti marittimi. Si possono verificare situazioni di locale pericolo per la balneazione, per la navigazione da diporto e per le attività sportive.

**NEVE**

**Criticità Giallo:** Sono possibili fenomeni occasionalmente pericolosi per l'incolumità delle persone, in grado di causare disagi e danni a carattere locale.

Sono possibili temporanei problemi alla circolazione stradale con interruzioni localizzate della viabilità, ritardi nei collegamenti terrestri, ferroviari ed aerei. Sono possibili localizzati problemi alle reti aeree di comunicazione e di distribuzione di servizi (tra cui telefonia ed elettricità) con temporanei blackout elettrici e telefonici. Sono possibili occasionali cadute di rami e rotture di alberi.

**VENTO**

**Criticità Giallo:** Sono possibili fenomeni occasionalmente pericolosi per l'incolumità delle persone, in grado di causare disagi e danni a carattere locale.

Sono possibili isolate rotture di rami e/o caduta di alberi, caduta di tegole e cornicioni, localizzati danni alle strutture provvisorie, con trasporto di materiale vario.

Sono possibili localizzati problemi alla circolazione stradale in particolare su viadotti e ponti, con temporanee interruzioni della viabilità. Sono possibili occasionali disagi dovuti a ritardi o cancellazioni dei collegamenti terrestri, ferroviari, aerei e marittimi.

Sono possibili occasionali problemi alle reti di distribuzione di servizi (tra cui telefonia ed elettricità) con temporanee interruzioni dei servizi.

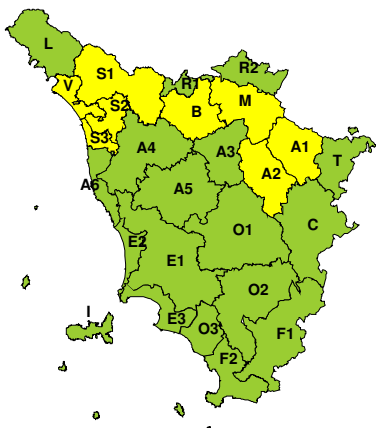
Si raccomanda di prendere visione durante l'evento dei Bollettini di Monitoraggio e Aggiornamento emessi a cadenze regolari sul sito [www.cfr.toscana.it](http://www.cfr.toscana.it) al fine di seguire l'evolversi della situazione meteo-idrologica.

**Centro Funzionale Regionale**

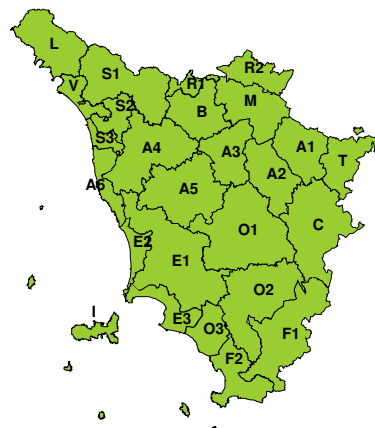


**RISCHIO IDROGEOLOGICO-IDRAULICO RETICOLO MINORE**

**Venerdi, 09 Gennaio 2026**

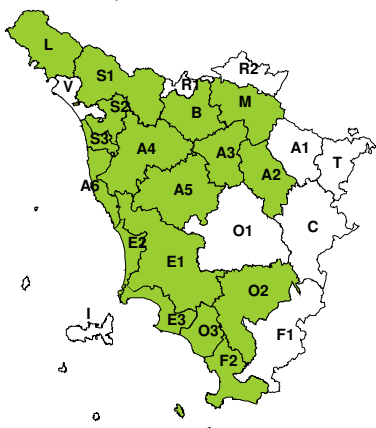


**Sabato, 10 Gennaio 2026**

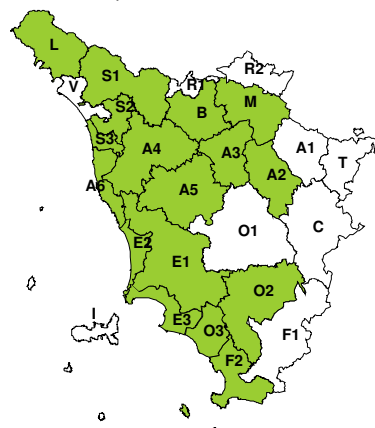


**RISCHIO IDRAULICO RETICOLO PRINCIPALE**

**Venerdi, 09 Gennaio 2026**

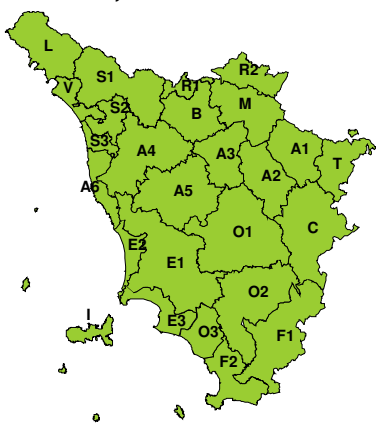


**Sabato, 10 Gennaio 2026**

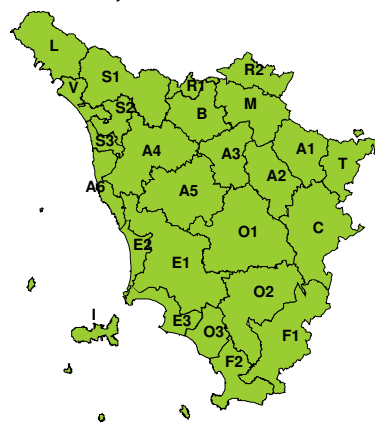


**RISCHIO TEMPORALI FORTI**

**Venerdi, 09 Gennaio 2026**



**Sabato, 10 Gennaio 2026**



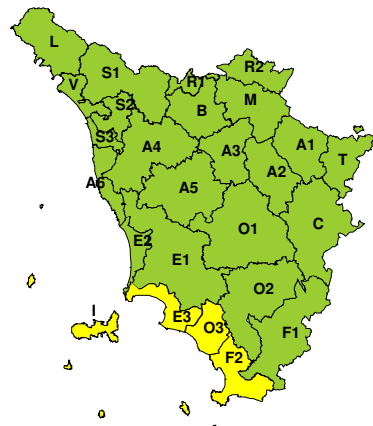


## RISCHIO VENTO

Venerdì, 09 Gennaio 2026

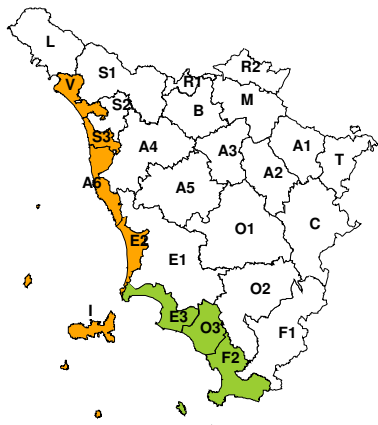


Sabato, 10 Gennaio 2026

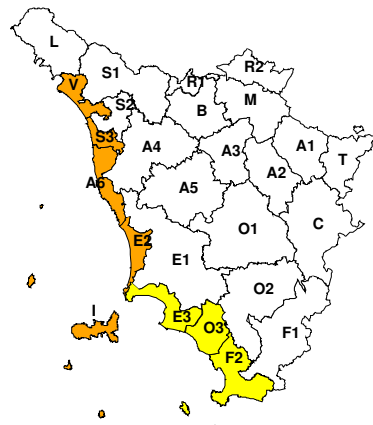


## RISCHIO MAREGGIATE

Venerdì, 09 Gennaio 2026

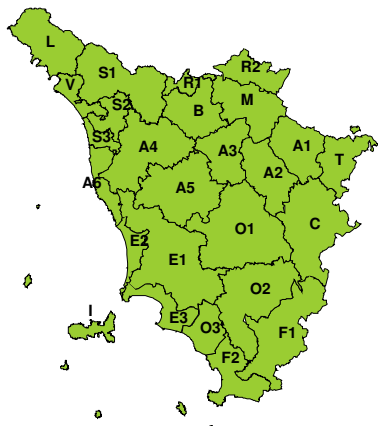


Sabato, 10 Gennaio 2026

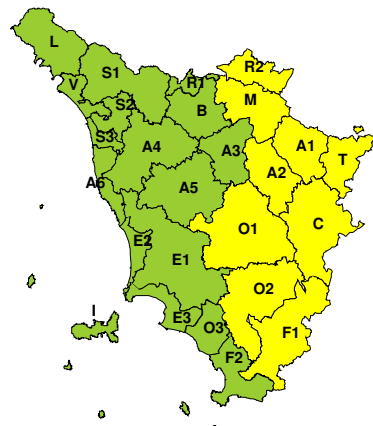


## RISCHIO NEVE

Venerdì, 09 Gennaio 2026



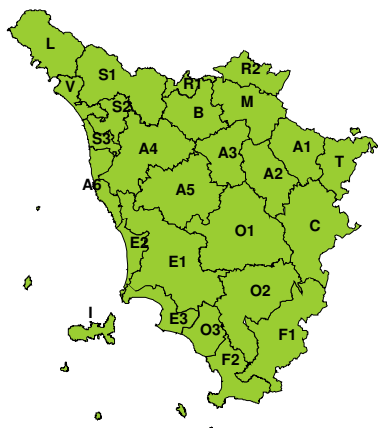
Sabato, 10 Gennaio 2026





## RISCHIO GHIACCIO

Venerdì, 09 Gennaio 2026



Sabato, 10 Gennaio 2026

