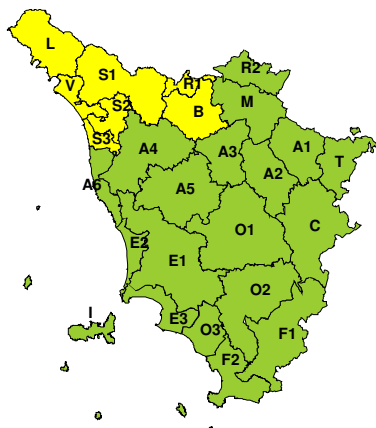
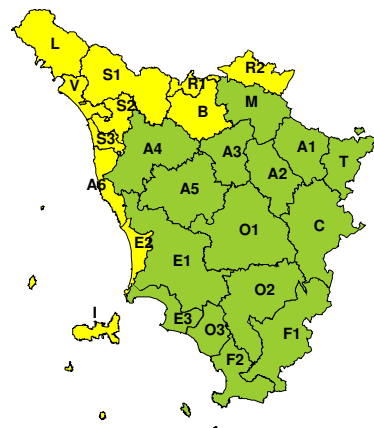


**BOLLETTINO DI VALUTAZIONE DELLE CRITICITÀ**Emissione di **Martedì, 10 Febbraio 2026**, ore **12.54****Martedì, 10 Febbraio 2026****Mercoledì, 11 Febbraio 2026****AREE INTERESSATE:**

A1-Arno-Casentino  
 A2-Arno-Valdarno Sup.  
 A3-Arno-Firenze  
 A4-Valdarno Inf.  
 A5-Valdelsa-Valdera  
**A6-Arno-Costa**  
**B-Bisenzio e Ombr. Pt**  
 C-Valdichiana  
 E1-Etruria

**E2-Etruria-Costa Nord**  
 E3-Etruria-Costa Sud  
 F1-Fiora e Alb.  
 F2-Fiora e Alb.-Costa e G  
**I-Isole**  
**L-Lunigiana**  
 M-Mugello-Val di Sieve  
 O1-Ombr. Gr-Alto  
 O2-Ombr. Gr-Medio

O3-Ombr. Gr-Costa  
**R1-Reno**  
**R2-Romagna-Toscana**  
**S1-Serchio-Garf.-Lima**  
**S2-Serchio-Lucca**  
**S3-Serchio-Costa**  
 T-Valtiberina  
**V-Versilia**

**Legenda criticità:** VERDE, **GIALLO**, **ARANCIONE**, **ROSSO****PROVINCE INTERESSATE:** FIRENZE, LIVORNO, LUCCA, MASSA-CARRARA, PISA, PISTOIA, PRATO**FENOMENI PREVISTI**

un fronte a prevalente carattere transita sul Tirreno interessando la nostra regione dalla sera di oggi.

**PIOGGIA:** nel pomeriggio e nella sera di oggi martedì, precipitazioni sparse sulle zone di nord ovest con medi significativi e massimi fino a elevati sui rilievi; domani, mercoledì, le precipitazioni anche a carattere di rovescio o temporale, sono attese estendersi al resto del territorio; dal pomeriggio miglioramento con precipitazioni in cessazione a partire dalle zone occidentali. Si prevedono cumulati significativi ovunque con massimi fino a elevati più probabili sulle zone settentrionali; intensità oraria fino a 20 mm/h.

**TEMPORALI:** per oggi nulla da segnalare; domani mercoledì, possibili occasionali temporali su tutta la regione. colpi di vento e grandinate solo occasionali.

**VENTO:** domani mercoledì ulteriore rinforzo con raffiche di Ponente con forti raffiche su Arcipelago, Costa centrale, crinali appenninici e sottovento ad essi.

**MARE:** dalle prime ore di domani, mercoledì, mari molto mossi ovunque fino a agitati il mar Ligure e il canale di Piombino.

**DESCRIZIONE DELLE CRITICITÀ PREVISTE:**

Sulla base delle previsioni meteorologiche odierne e delle valutazioni dei possibili effetti al suolo effettuate, si prefigurano i seguenti scenari di criticità:



ZONE DI ALLERTA	RISCHIO	TEMPI	CRITICITA'
<b>B, L, R1, S1, S2 S3, V</b>	<b>IDROGEOLOGICO IDRAULICO RETICOLO MINORE</b>	dalle ore 22.00 Martedì, 10 Febbraio 2026 alle ore 18.00 Mercoledì, 11 Febbraio 2026	<b>GIALLO</b>
<b>A6, E2, I, S3</b>	<b>MAREGGIATE</b>	dalle ore 12.00 Mercoledì, 11 Febbraio 2026 alle ore 23.59 Mercoledì, 11 Febbraio 2026	<b>GIALLO</b>
<b>A6, E2, I, R2</b>	<b>VENTO</b>	dalle ore 08.00 Mercoledì, 11 Febbraio 2026 alle ore 23.59 Mercoledì, 11 Febbraio 2026	<b>GIALLO</b>

## DESCRIZIONE DEGLI SCENARI DI EVENTO PREVISTI

### IDROGEOLOGICO

#### IDRAULICO RETICOLO MINORE

**Criticità Giallo:** Possibilità di innesco di frane superficiali/colate rapide di detriti o fango in bacini di dimensioni limitate e ruscellamenti superficiali anche con trasporto di materiale con conseguenti possibili danni localizzati alle infrastrutture, edifici e attività agricole, cantieri, insediamenti civili e industriali esposti; possibile innalzamento dei livelli idrometrici dei corsi d'acqua minori, con inondazioni delle aree limitrofe, anche per effetto di criticità locali (tombature, restringimenti, occlusioni delle luci dei ponti, ecc); possibile scorrimento superficiale delle acque nelle strade con fenomeni di rigurgito dei sistemi di smaltimento delle acque piovane e con possibile tracimazione e coinvolgimento delle aree urbane depresse, dei locali interrati e di quelli posti a pian terreno lungo le vie potenzialmente interessate da deflussi idrici; possibili temporanee interruzioni della rete stradale e/o ferroviaria in prossimità di impluvi, canali, zone depresse (sottopassi, tunnel, avvallamenti stradali, etc.) e a valle di porzioni di versante interessate da fenomeni franosi; possibili limitati danni alle opere idrauliche di difesa delle sponde, alle attività agricole, ai cantieri, agli insediamenti civili e industriali in alveo; possibili criticità connesse a localizzate cadute massi.

#### MAREGGIATE

**Criticità Giallo:** Sono possibili fenomeni occasionalmente pericolosi per l'incolumità delle persone, in grado di causare disagi e danni a carattere locale.

Sono possibili localizzati e temporanei problemi ai tratti stradali a ridosso della battigia con localizzate interruzioni della viabilità. Sono possibili problemi o danneggiamenti agli stabilimenti balneari e alle attività marittime. Sono possibili ritardi nei collegamenti marittimi. Si possono verificare situazioni di locale pericolo per la balneazione, per la navigazione da diporto e per le attività sportive.

#### VENTO

**Criticità Giallo:** Sono possibili fenomeni occasionalmente pericolosi per l'incolumità delle persone, in grado di causare disagi e danni a carattere locale.

Sono possibili isolate rotture di rami e/o caduta di alberi, caduta di tegole e cornicioni, localizzati danni alle strutture provvisorie, con trasporto di materiale vario.

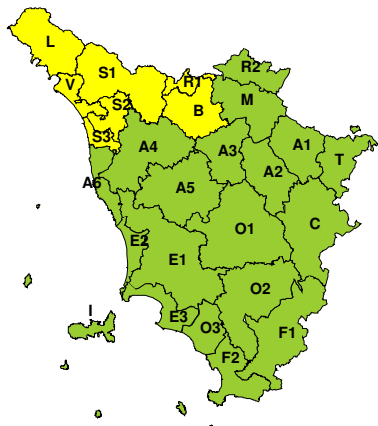
Sono possibili localizzati problemi alla circolazione stradale in particolare su viadotti e ponti, con temporanee interruzioni della viabilità. Sono possibili occasionali disagi dovuti a ritardi o cancellazioni dei collegamenti terrestri, ferroviari, aerei e marittimi.

Sono possibili occasionali problemi alle reti di distribuzione di servizi (tra cui telefonia ed elettricità) con temporanee interruzioni dei servizi.

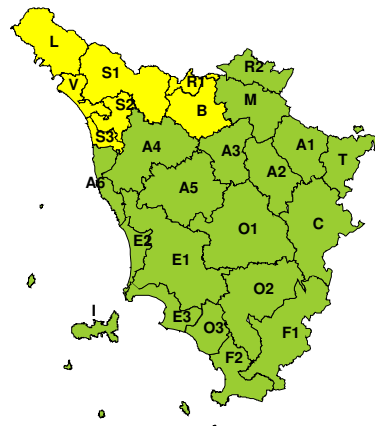


**RISCHIO IDROGEOLOGICO-IDRAULICO RETICOLO MINORE**

**Martedì, 10 Febbraio 2026**

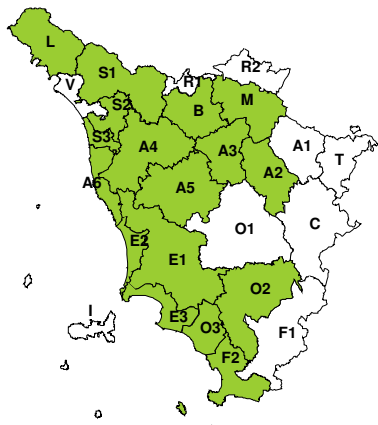


**Mercoledì, 11 Febbraio 2026**

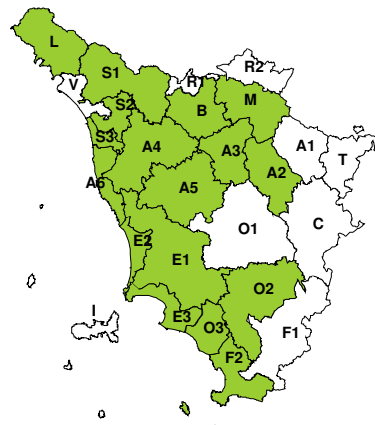


**RISCHIO IDRAULICO RETICOLO PRINCIPALE**

**Martedì, 10 Febbraio 2026**

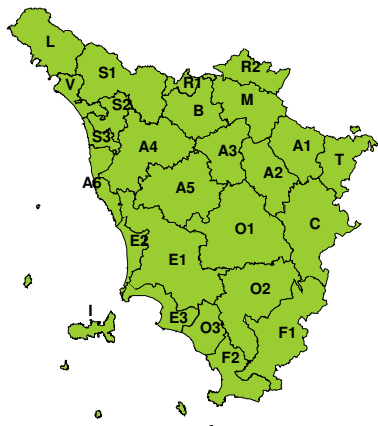


**Mercoledì, 11 Febbraio 2026**



**TEMPORALI FORTI CON RISCHIO IDROGEOLOGICO-IDRAULICO RETICOLO MINORE**

**Martedì, 10 Febbraio 2026**



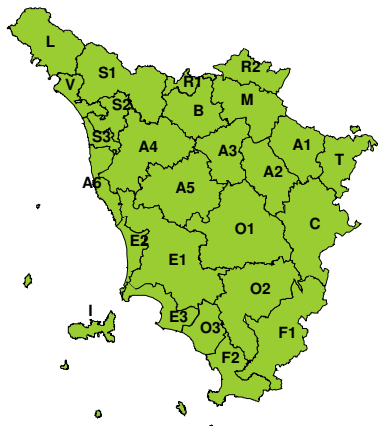
**Mercoledì, 11 Febbraio 2026**





## RISCHIO VENTO

**Martedì, 10 Febbraio 2026**

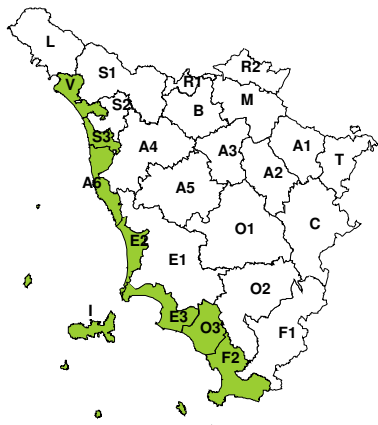


**Mercoledì, 11 Febbraio 2026**

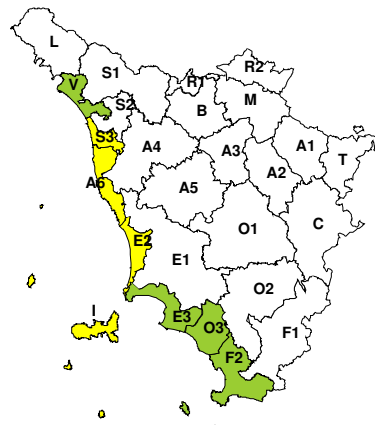


## RISCHIO MAREGGIATE

**Martedì, 10 Febbraio 2026**

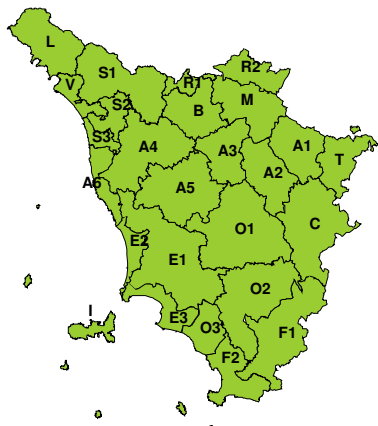


**Mercoledì, 11 Febbraio 2026**

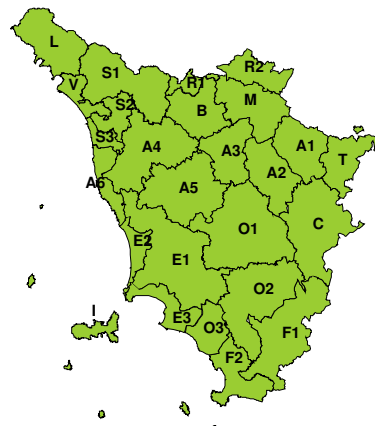


## RISCHIO NEVE

**Martedì, 10 Febbraio 2026**



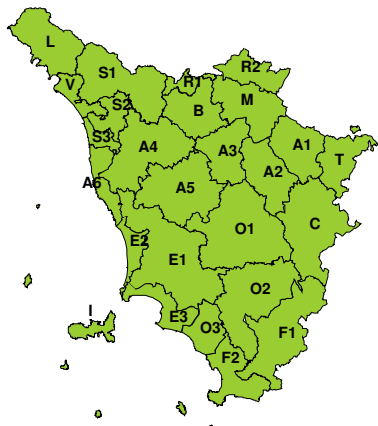
**Mercoledì, 11 Febbraio 2026**





## RISCHIO GHIACCIO

**Martedì, 10 Febbraio 2026**



**Mercoledì, 11 Febbraio 2026**

