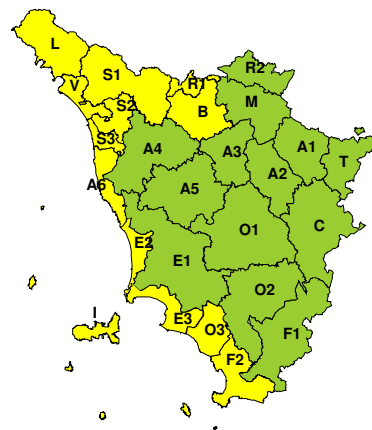


**BOLLETTINO DI VALUTAZIONE DELLE CRITICITA'**Emissione di **Mercoledì, 11 Febbraio 2026**, ore 12.43**Mercoledì, 11 Febbraio 2026****Giovedì, 12 Febbraio 2026****AREE INTERESSATE:**

- | | | |
|--------------------------------|------------------------------------|--------------------------------|
| A1-Arno-Casentino | ■ E2-Etruria-Costa Nord | ■ O3-Omr. Gr-Costa |
| A2-Arno-Valdarno Sup. | ■ E3-Etruria-Costa Sud | ■ R1-Reno |
| A3-Arno-Firenze | F1-Fiora e Alb. | R2-Romagna-Toscana |
| A4-Valdarno Inf. | ■ F2-Fiora e Alb.-Costa e G | ■ S1-Serchio-Garf.-Lima |
| A5-Valdelsa-Valdera | ■ I-Isole | ■ S2-Serchio-Lucca |
| ■ A6-Arno-Costa | ■ L-Lunigiana | ■ S3-Serchio-Costa |
| ■ B-Bisenzio e Ombr. Pt | M-Mugello-Val di Sieve | T-Valtiberina |
| C-Valdichiana | O1-Omr. Gr-Alto | ■ V-Versilia |
| E1-Etruria | O2-Omr. Gr-Medio | |

Legenda criticità: VERDE, ■ GIALLO, ● ARANCIONE, ▲ ROSSO**PROVINCE INTERESSATE:** FIRENZE, GROSSETO, LIVORNO, LUCCA, MASSA-CARRARA, PISA, PISTOIA, PRATO**FENOMENI PREVISTI**

temporaneo miglioramento nella seconda parte della giornata di oggi, mercoledì, Peggiora domani, giovedì, con nuove piogge e forti venti di Ponente sulla costa centrale e conseguente mareggiata.

PIOGGIA: nel pomeriggio-sera di oggi, mercoledì, miglioramento con precipitazioni sparse, in particolare sulle zone interne orientali e al sud. Cumulati medi e massimi non significativi.

Domani, giovedì, in particolare tra la notte e la mattina, nuovo peggioramento con precipitazioni diffuse sulle zone settentrionali, sparse altrove. Le precipitazioni potranno assumere carattere di rovescio o temporale.

Cumulati medi intorno a 20-30 mm sulle zone di nord-ovest e sul Mugello, intorno a 15-20 mm sul resto delle zone settentrionali, inferiori a 10 mm altrove.

Cumulati massimi fino a 30-50 mm sul nord-ovest e sul Mugello (più probabili sui rilievi), 20-30 mm sul resto delle zone settentrionali e 10-20 mm altrove.

Intensità orarie fino a 15-20 mm/h.

TEMPORALI: oggi, mercoledì, possibili occasionali e isolati temporali, in particolare sulle zone centro-meridionali.

Domani, giovedì, possibili occasionali e isolati temporali. Occasional colpiti di vento e grandinate.

VENTO: oggi, mercoledì, raffiche di Ponente fino a 70-90 km/h sull'Arcipelago a nord dell'Elba e sulla costa centrale e sulle zone limitrofe.

Domani, giovedì, raffiche fino a 80-100 km/h o localmente superiori sull'Arcipelago, 70-90 km/h sulla costa centrale e sui crinali appenninici, 60-80 km/h sui versanti emiliano-romagnoli dell'Appennino, 50-70 km/h localmente sulle zone collinari e 40-50 km/h in pianura.

MARE: oggi, mercoledì, e domani, giovedì, mari agitati sull'Arcipelago a nord dell'Elba e sulla costa centro-settentrionale. Sul litorale meridionale mari mossi oggi, mercoledì, e molto mossi, domani, giovedì.

**DESCRIZIONE DELLE CRITICITÀ PREVISTE:**

Sulla base delle previsioni meteorologiche odierne e delle valutazioni dei possibili effetti al suolo effettuate, si prefigurano i seguenti scenari di criticità:

ZONE DI ALLERTA	RISCHIO	TEMPI	CRITICITA'
B, L, R1, S1, S2 S3, V	IDROGEOLOGICO IDRAULICO RETICOLO MINORE	in corso fino alle ore 15.00 Giovedì, 12 Febbraio 2026	GIALLO
A6, E2, I, S3	MAREGGIATE	in corso fino alle ore 23.59 Giovedì, 12 Febbraio 2026	GIALLO
V	MAREGGIATE	dalle ore 00.00 Giovedì, 12 Febbraio 2026 alle ore 23.59 Giovedì, 12 Febbraio 2026	GIALLO
A6, E2, I	VENTO	in corso fino alle ore 23.59 Giovedì, 12 Febbraio 2026	GIALLO
E3, F2, O3	VENTO	dalle ore 09.00 Giovedì, 12 Febbraio 2026 alle ore 23.59 Giovedì, 12 Febbraio 2026	GIALLO

**DESCRIZIONE DEGLI SCENARI DI EVENTO PREVISTI****IDROGEOLOGICO****IDRAULICO RETICOLO MINORE**

Criticità Giallo: Possibilità di innesco di frane superficiali/colate rapide di detriti o fango in bacini di dimensioni limitate e ruscellamenti superficiali anche con trasporto di materiale con conseguenti possibili danni localizzati alle infrastrutture, edifici e attività agricole, cantieri, insediamenti civili e industriali esposti; possibile innalzamento dei livelli idrometrici dei corsi d'acqua minori, con inondazioni delle aree limitrofe, anche per effetto di criticità locali (tombature, restringimenti, occlusioni delle luci dei ponti, ecc); possibile scorrimento superficiale delle acque nelle strade con fenomeni di rigurgito dei sistemi di smaltimento delle acque piovane e con possibile tracimazione e coinvolgimento delle aree urbane depresse, dei locali interrati e di quelli posti a pian terreno lungo le vie potenzialmente interessate da deflussi idrici; possibili temporanee interruzioni della rete stradale e/o ferroviaria in prossimità di impluvi, canali, zone depresse (sottopassi, tunnel, avvallamenti stradali, etc.) e a valle di porzioni di versante interessate da fenomeni franosi; possibili limitati danni alle opere idrauliche di difesa delle sponde, alle attività agricole, ai cantieri, agli insediamenti civili e industriali in alveo; possibili criticità connesse a localizzate cadute massi.

MAREGGIATE

Criticità Giallo: Sono possibili fenomeni occasionalmente pericolosi per l'incolumità delle persone, in grado di causare disagi e danni a carattere locale.

Sono possibili localizzati e temporanei problemi ai tratti stradali a ridosso della battigia con localizzate interruzioni della viabilità. Sono possibili problemi o danneggiamenti agli stabilimenti balneari e alle attività marittime. Sono possibili ritardi nei collegamenti marittimi. Si possono verificare situazioni di locale pericolo per la balneazione, per la navigazione da diporto e per le attività sportive.

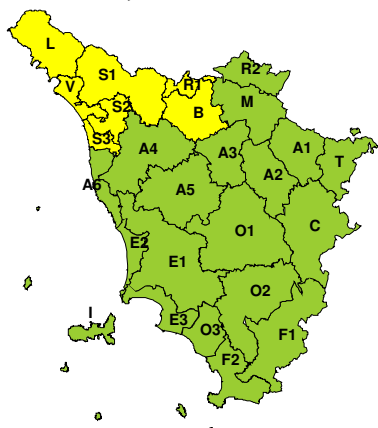
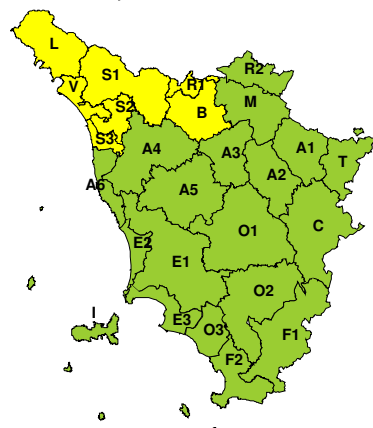
VENTO

Criticità Giallo: Sono possibili fenomeni occasionalmente pericolosi per l'incolumità delle persone, in grado di causare disagi e danni a carattere locale.

Sono possibili isolate rotture di rami e/o caduta di alberi, caduta di tegole e cornicioni, localizzati danni alle strutture provvisorie, con trasporto di materiale vario.

Sono possibili localizzati problemi alla circolazione stradale in particolare su viadotti e ponti, con temporanee interruzioni della viabilità. Sono possibili occasionali disagi dovuti a ritardi o cancellazioni dei collegamenti terrestri, ferroviari, aerei e marittimi.

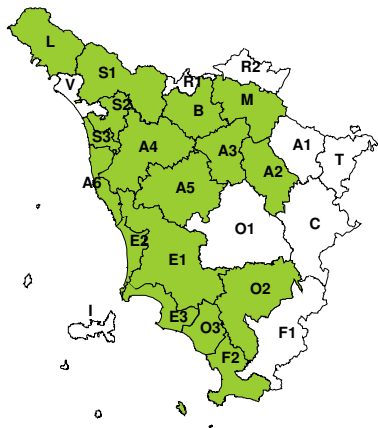
Sono possibili occasionali problemi alle reti di distribuzione di servizi (tra cui telefonia ed elettricità) con temporanee interruzioni dei servizi.

RISCHIO IDROGEOLOGICO-IDRAULICO RETICOLO MINORE**Mercoledì, 11 Febbraio 2026****Giovedì, 12 Febbraio 2026**

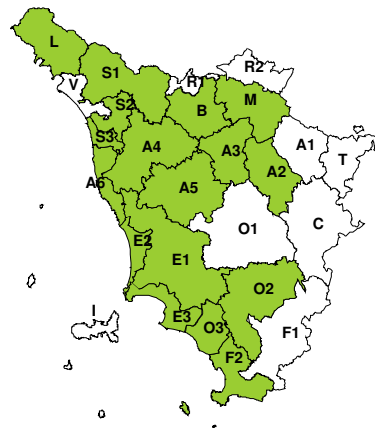


RISCHIO IDRAULICO RETICOLO PRINCIPALE

Mercoledì, 11 Febbraio 2026

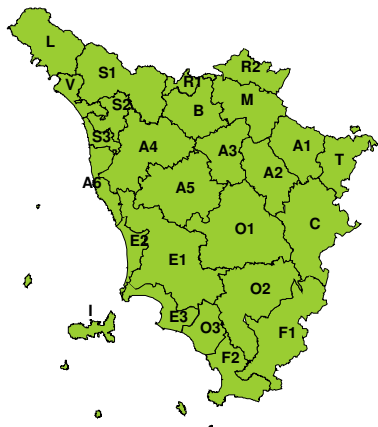


Giovedì, 12 Febbraio 2026

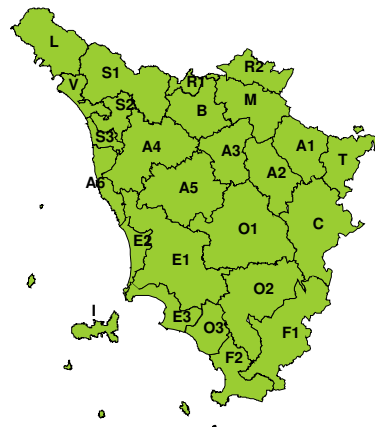


TEMPORALI FORTI CON RISCHIO IDROGEOLOGICO-IDRAULICO RETICOLO MINORE

Mercoledì, 11 Febbraio 2026

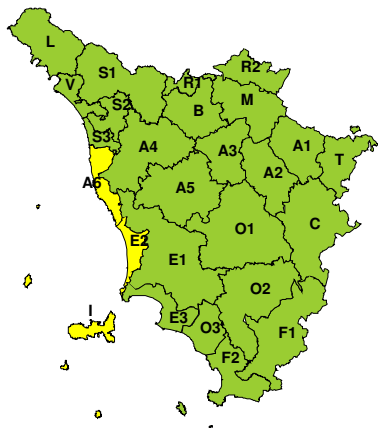


Giovedì, 12 Febbraio 2026

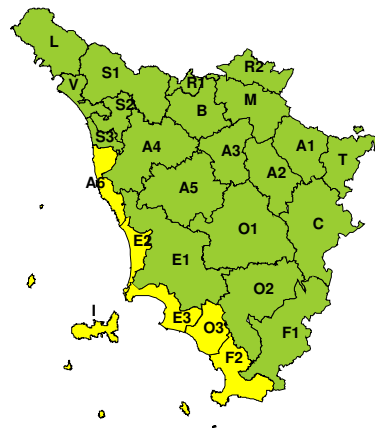


RISCHIO VENTO

Mercoledì, 11 Febbraio 2026



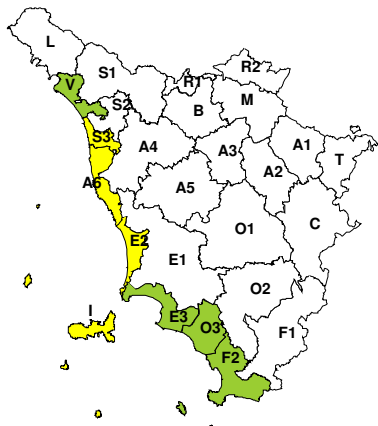
Giovedì, 12 Febbraio 2026



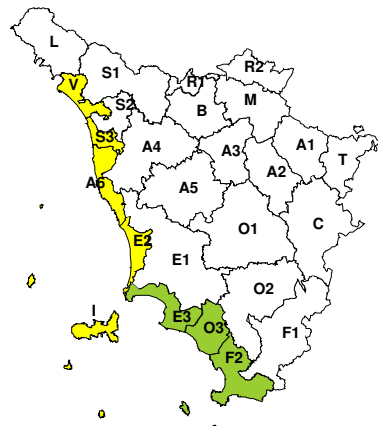


RISCHIO MAREGGIATE

Mercoledì, 11 Febbraio 2026



Giovedì, 12 Febbraio 2026



RISCHIO NEVE

Mercoledì, 11 Febbraio 2026

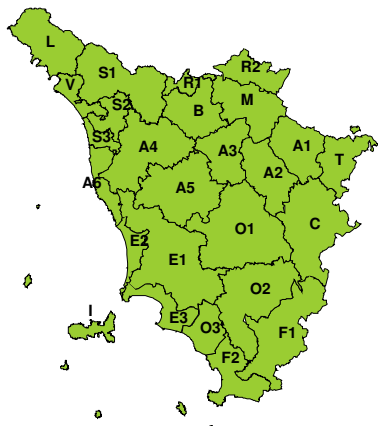


Giovedì, 12 Febbraio 2026



RISCHIO GHIACCIO

Mercoledì, 11 Febbraio 2026



Giovedì, 12 Febbraio 2026

