

**BOLLETTINO DI VALUTAZIONE DELLE CRITICITA'**Emissione di **Giovedì, 12 Febbraio 2026, ore 11.15****Giovedì, 12 Febbraio 2026****Venerdì, 13 Febbraio 2026****AREE INTERESSATE:**

A1-Arno-Casentino
A2-Arno-Valdarno Sup.
A3-Arno-Firenze
A4-Valdarno Inf.
A5-Valdelsa-Valdera
A6-Arno-Costa
B-Bisenzio e Ombr. Pt
C-Valdichiana
E1-Etruria

E2-Etruria-Costa Nord
E3-Etruria-Costa Sud
F1-Fiora e Alb.
F2-Fiora e Alb.-Costa e G
I-Isole
L-Lunigiana
M-Mugello-Val di Sieve
O1-Ombr. Gr-Alto
O2-Ombr. Gr-Medio

O3-Ombr. Gr-Costa
R1-Reno
R2-Romagna-Toscana
S1-Serchio-Garf.-Lima
S2-Serchio-Lucca
S3-Serchio-Costa
T-Valtiberina
V-Versilia

Legenda criticità: VERDE, GIALLO, ARANCIONE, ROSSO**PROVINCE INTERESSATE:** GROSSETO, LIVORNO, LUCCA, MASSA-CARRARA, PISA**FENOMENI PREVISTI**

tempo in miglioramento con piogge in esaurimento. Mareggiate fino a domani mattina e vento a tratti forte in Arcipelago.

PIOGGIA: dal pomeriggio piogge in esaurimento. Cumulati oggi e domani non significativi.**VENTO:** oggi, giovedì, e fino alle 12 di domani venerdì, raffiche fino a 70-80 km/h o localmente superiori sull'Arcipelago e sulla costa centrale (aree E2, E3).**MARE:** oggi, giovedì, e fino alle 12 di domani, venerdì, mari agitati sulle isole di Capraia e Gorgona e sulla costa centro-settentrionale; mari molto mossi sul settore meridionale.**DESCRIZIONE DELLE CRITICITÀ PREVISTE:**

Sulla base delle previsioni meteorologiche odierne e delle valutazioni dei possibili effetti al suolo effettuate, si prefigurano i seguenti scenari di criticità:

ZONE DI ALLERTA	RISCHIO	TEMPI	CRITICITA'
A6, E2, I, S3, V	MAREGGIATE	in corso fino alle ore 12.00 Venerdì, 13 Febbraio 2026	GIALLO
E2, E3, I	VENTO	in corso fino alle ore 12.00 Venerdì, 13 Febbraio 2026	GIALLO

**DESCRIZIONE DEGLI SCENARI DI EVENTO PREVISTI****MAREGGIATE**

Criticità Giallo: Sono possibili fenomeni occasionalmente pericolosi per l'incolumità delle persone, in grado di causare disagi e danni a carattere locale.

Sono possibili localizzati e temporanei problemi ai tratti stradali a ridosso della battigia con localizzate interruzioni della viabilità. Sono possibili problemi o danneggiamenti agli stabilimenti balneari e alle attività marittime. Sono possibili ritardi nei collegamenti marittimi. Si possono verificare situazioni di locale pericolo per la balneazione, per la navigazione da diporto e per le attività sportive.

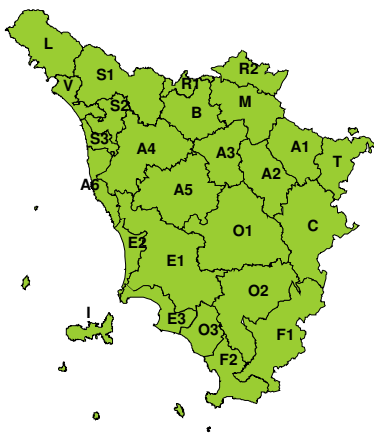
VENTO

Criticità Giallo: Sono possibili fenomeni occasionalmente pericolosi per l'incolumità delle persone, in grado di causare disagi e danni a carattere locale.

Sono possibili isolate rotture di rami e/o caduta di alberi, caduta di tegole e cornicioni, localizzati danni alle strutture provvisorie, con trasporto di materiale vario.

Sono possibili localizzati problemi alla circolazione stradale in particolare su viadotti e ponti, con temporanee interruzioni della viabilità. Sono possibili occasionali disagi dovuti a ritardi o cancellazioni dei collegamenti terrestri, ferroviari, aerei e marittimi.

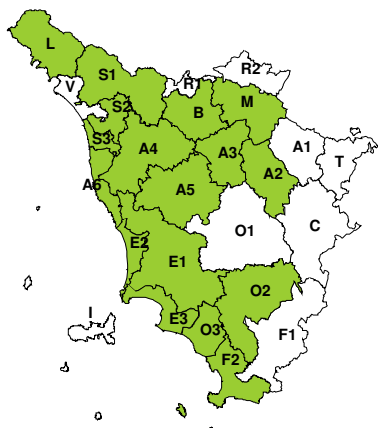
Sono possibili occasionali problemi alle reti di distribuzione di servizi (tra cui telefonia ed elettricità) con temporanee interruzioni dei servizi.

RISCHIO IDROGEOLOGICO-IDRAULICO RETICOLO MINORE**Giovedì, 12 Febbraio 2026****Venerdì, 13 Febbraio 2026**

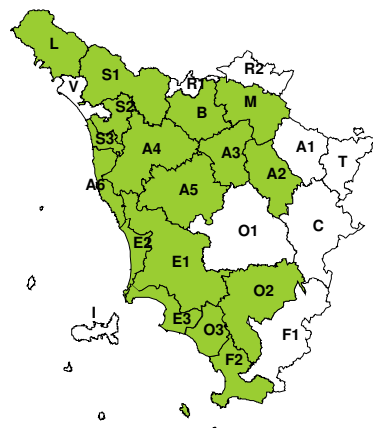


RISCHIO IDRAULICO RETICOLO PRINCIPALE

Giovedì, 12 Febbraio 2026



Venerdì, 13 Febbraio 2026



TEMPORALI FORTI CON RISCHIO IDROGEOLOGICO-IDRAULICO RETICOLO MINORE

Giovedì, 12 Febbraio 2026



Venerdì, 13 Febbraio 2026



RISCHIO VENTO

Giovedì, 12 Febbraio 2026



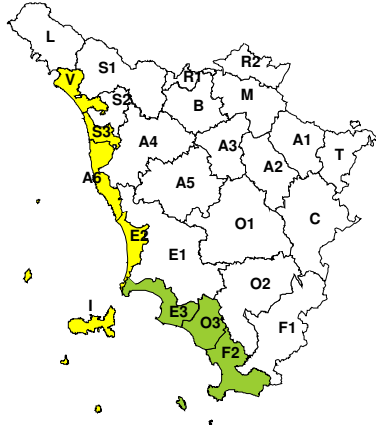
Venerdì, 13 Febbraio 2026





RISCHIO MAREGGIATE

Giovedì, 12 Febbraio 2026



Venerdì, 13 Febbraio 2026



RISCHIO NEVE

Giovedì, 12 Febbraio 2026

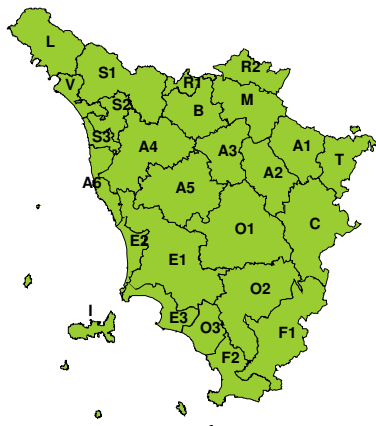


Venerdì, 13 Febbraio 2026



RISCHIO GHIACCIO

Giovedì, 12 Febbraio 2026



Venerdì, 13 Febbraio 2026

