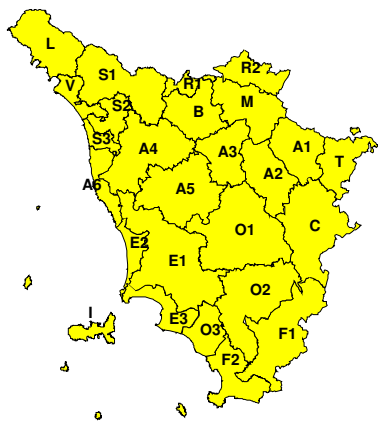


**BOLLETTINO DI VALUTAZIONE DELLE CRITICITÀ**Emissione di **Giovedì, 19 Febbraio 2026**, ore 12.24**Giovedì, 19 Febbraio 2026****Venerdì, 20 Febbraio 2026****AREE INTERESSATE:**

- |                         |                             |                         |
|-------------------------|-----------------------------|-------------------------|
| ■ A1-Arno-Casentino     | ■ E2-Etruria-Costa Nord     | ■ O3-Omr. Gr-Costa      |
| ■ A2-Arno-Valdarno Sup. | ■ E3-Etruria-Costa Sud      | ■ R1-Reno               |
| ■ A3-Arno-Firenze       | ■ F1-Fiora e Alb.           | ■ R2-Romagna-Toscana    |
| ■ A4-Valdarno Inf.      | ■ F2-Fiora e Alb.-Costa e G | ■ S1-Serchio-Garf.-Lima |
| ■ A5-Valdelsa-Valdera   | ■ I-Isole                   | ■ S2-Serchio-Lucca      |
| ■ A6-Arno-Costa         | ■ L-Lunigiana               | ■ S3-Serchio-Costa      |
| ■ B-Bisenzio e Ombr. Pt | ■ M-Mugello-Val di Sieve    | ■ T-Valtiberina         |
| ■ C-Valdichiana         | ■ O1-Omr. Gr-Alto           | ■ V-Versilia            |
| ■ E1-Etruria            | ■ O2-Omr. Gr-Medio          |                         |

**Legenda criticità:** VERDE, ■ GIALLO, ● ARANCIONE, ▲ ROSSO**PROVINCE INTERESSATE:** AREZZO, FIRENZE, GROSSETO, LIVORNO, LUCCA, MASSA-CARRARA, PISA, PISTOIA, PRATO, SIENA**FENOMENI PREVISTI**

il passaggio di una perturbazione atlantica porta piogge, rovesci e un rinforzo dei venti anche sulla Toscana.

**PIOGGIA:** nel pomeriggio-sera di oggi, giovedì, residue piogge e rovesci sulle zone interne centro-meridionali e sull'Appennino tosko-romagnolo.

Cumulati medi non significativi, massimi fino a 10-20 mm su F1, O2, C, T. Intensità orarie massime fino a 15-20 mm/h. Domani, venerdì, residue piogge nella notte sull'aretino con cumulati non significativi.

**TEMPORALI:** nel pomeriggio di oggi, giovedì, possibilità di isolati temporali tra Grosseto, Siena e Arezzo. Domani, venerdì, nulla da segnalare.**VENTO:** oggi, giovedì, venti di Ponente in rinforzo su tutta la regione. Fino al tardo pomeriggio possibili raffiche fino a 50-70 km/h in pianura, 70-90 km/h in collina, sulla costa e sull'Arcipelago e 80-100 km/h in montagna (localmente superiori sui crinali) e sui versanti emiliano-romagnoli dell'Appennino. Domani, venerdì, nulla da segnalare.**MARE:** oggi, giovedì, mare molto mosso ovunque. Dal pomeriggio-sera mare localmente agitato sulla costa centro-settentrionale, molto mosso a sud. Domani, venerdì, moto ondoso in attenuazione: molto mosso a nord dell'Elba, mosso a sud.**DESCRIZIONE DELLE CRITICITÀ PREVISTE:**

Sulla base delle previsioni meteorologiche odierne e delle valutazioni dei possibili effetti al suolo effettuate, si prefigurano i seguenti scenari di criticità:



ZONE DI ALLERTA	RISCHIO	TEMPI	CRITICITA'
A6, E2, I, S3, V	MAREGGIATE	dalle ore 15.00 Giovedì, 19 Febbraio 2026 alle ore 23.59 Giovedì, 19 Febbraio 2026	<b>GIALLO</b>
A1, A2, A3, A4, A5 A6, B, C, E1, E2 E3, F1, F2, I, L M, O1, O2, O3, R1 R2, S1, S2, S3, T V	VENTO	in corso fino alle ore 18.00 Giovedì, 19 Febbraio 2026	<b>GIALLO</b>

## DESCRIZIONE DEGLI SCENARI DI EVENTO PREVISTI

### VENTO

**Criticità Giallo:** Sono possibili fenomeni occasionalmente pericolosi per l'incolumità delle persone, in grado di causare disagi e danni a carattere locale.

Sono possibili isolate rotture di rami e/o caduta di alberi, caduta di tegole e cornicioni, localizzati danni alle strutture provvisorie, con trasporto di materiale vario.

Sono possibili localizzati problemi alla circolazione stradale in particolare su viadotti e ponti, con temporanee interruzioni della viabilità. Sono possibili occasionali disagi dovuti a ritardi o cancellazioni dei collegamenti terrestri, ferroviari, aerei e marittimi.

Sono possibili occasionali problemi alle reti di distribuzione di servizi (tra cui telefonia ed elettricità) con temporanee interruzioni dei servizi.

## RISCHIO IDROGEOLOGICO-IDRAULICO RETICOLO MINORE

Giovedì, 19 Febbraio 2026



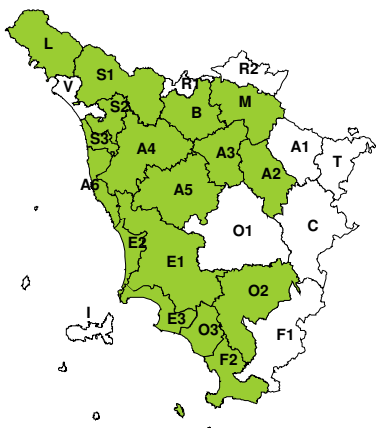
Venerdì, 20 Febbraio 2026



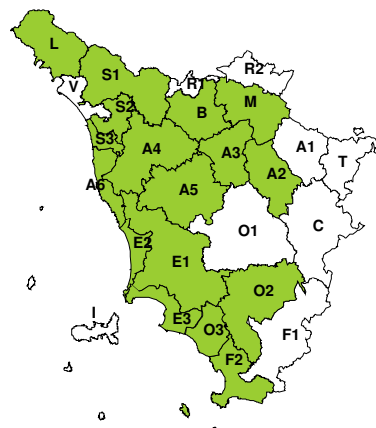


### RISCHIO IDRAULICO RETICOLO PRINCIPALE

Giovedì, 19 Febbraio 2026



Venerdì, 20 Febbraio 2026



### TEMPORALI FORTI CON RISCHIO IDROGEOLOGICO-IDRAULICO RETICOLO MINORE

Giovedì, 19 Febbraio 2026

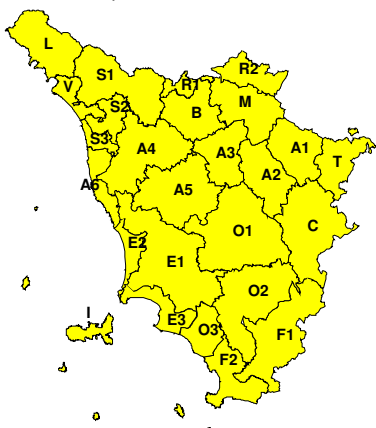


Venerdì, 20 Febbraio 2026



### RISCHIO VENTO

Giovedì, 19 Febbraio 2026



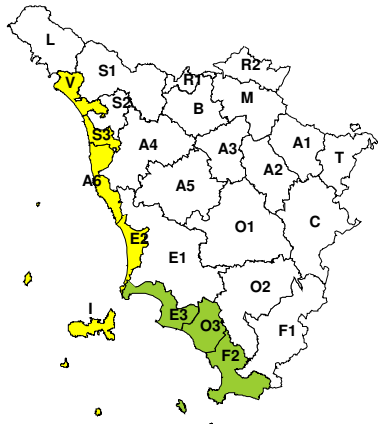
Venerdì, 20 Febbraio 2026



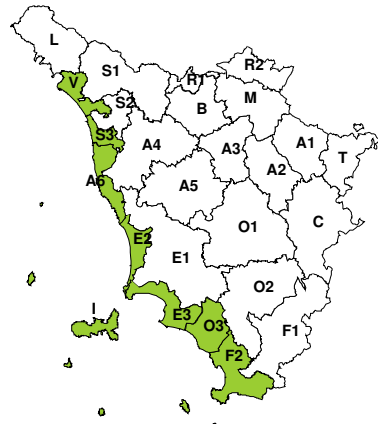


## RISCHIO MAREGGIATE

Giovedì, 19 Febbraio 2026

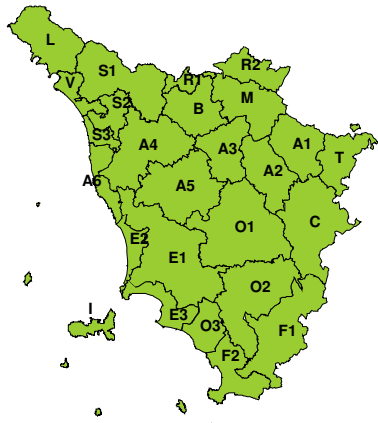


Venerdì, 20 Febbraio 2026



## RISCHIO NEVE

Giovedì, 19 Febbraio 2026



Venerdì, 20 Febbraio 2026



## RISCHIO GHIACCIO

Giovedì, 19 Febbraio 2026



Venerdì, 20 Febbraio 2026

