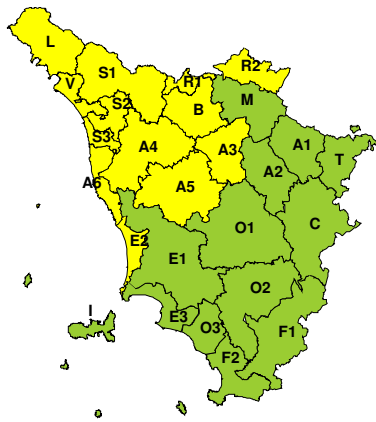
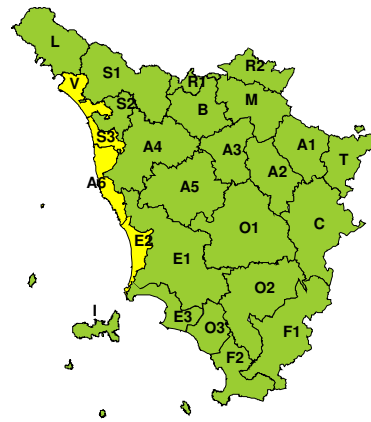


**BOLLETTINO DI VALUTAZIONE DELLE CRITICITÀ**Emissione di **Lunedì, 11 Maggio 2026**, ore 12.44**Lunedì, 11 Maggio 2026****Martedì, 12 Maggio 2026****AREE INTERESSATE:**

- | | | |
|--------------------------------|--------------------------------|--------------------------------|
| A1-Arno-Casentino | □ E2-Etruria-Costa Nord | O3-Ombr. Gr-Costa |
| A2-Arno-Valdarno Sup. | E3-Etruria-Costa Sud | □ R1-Reno |
| □ A3-Arno-Firenze | F1-Fiora e Alb. | □ R2-Romagna-Toscana |
| □ A4-Valdarno Inf. | F2-Fiora e Alb.-Costa e G | □ S1-Serchio-Garf.-Lima |
| □ A5-Valdelsa-Valdera | I-Isole | □ S2-Serchio-Lucca |
| □ A6-Arno-Costa | □ L-Lunigiana | □ S3-Serchio-Costa |
| □ B-Bisenzio e Ombr. Pt | M-Mugello-Val di Sieve | T-Valtiberina |
| C-Valdichiana | O1-Ombr. Gr-Alto | □ V-Versilia |
| E1-Etruria | O2-Ombr. Gr-Medio | |

Legenda criticità: VERDE, □ GIALLO, ○ ARANCIONE, ▲ ROSSO**PROVINCE INTERESSATE:** FIRENZE, LIVORNO, LUCCA, MASSA-CARRARA, PISA, PISTOIA, PRATO, SIENA**FENOMENI PREVISTI**

un flusso di correnti umide mantiene tempo a tratti instabile sulla Toscana..

PIOGGIA: nella seconda parte della giornata di oggi, lunedì, piogge e rovesci interesseranno le zone interne della regione, in particolare quelle appenniniche. Cumulati medi fino a 10-20 mm sulle aree appenniniche, massimi fino a 40-50 mm sui rilievi; intensità 10-20 mm/h.

Domani, martedì, piogge sparse e locali temporali saranno più frequenti sulle zone appenniniche e adiacenti, soprattutto nella notte e in mattinata; fenomeni più isolati dal pomeriggio. Cumulati medi fino a 10 mm su Mugello e Casentino (M, A1), massimi fino a 30-50 mm a ridosso dei rilievi appenninici.

TEMPORALI: dal pomeriggio di oggi, lunedì e fino alla mattina di domani, martedì, possibili temporali sparsi sulle zone settentrionali.**VENTO:** oggi, lunedì, vento di Libeccio in rinforzo con raffiche fino 50-70 km/h su pianure e e soprattutto colline settentrionali, fino a 70-90 km/h sui crinali appenninici e zone sottovento (R2 e R1). Domani, martedì, venti da ovest, sud-ovest con raffiche fino a 70-80 km/h sull'Appennino orientale e zone sottovento, fino a 60-70 km/h sulla costa livornese e sulle zone collinari centro-meridionali.**MARE:** dal pomeriggio di oggi, lunedì, mare molto mosso, tendente ad agitato in serata sul settore settentrionale. Domani, martedì, mare agitato a nord di Capraia fino al pomeriggio, poi in attenuazione a molto mosso.**DESCRIZIONE DELLE CRITICITÀ PREVISTE:**

Sulla base delle previsioni meteorologiche odierne e delle valutazioni dei possibili effetti al suolo effettuate, si prefigurano i seguenti scenari di criticità:



ZONE DI ALLERTA	RISCHIO	TEMPI	CRITICITA'
A6, E2, S3, V	MAREGGIATE	dalle ore 18.00 Lunedì, 11 Maggio 2026 alle ore 12.00 Martedì, 12 Maggio 2026	GIALLO
L, S1, S2, S3, V	TEMPORALI FORTI CON RISCHIO IDROGEOLOGICO-IDRAULICO RETICOLO MINORE	in corso fino alle ore 16.00 Lunedì, 11 Maggio 2026	GIALLO
A3, A4, A5, B, R1 R2	VENTO	in corso fino alle ore 23.59 Lunedì, 11 Maggio 2026	GIALLO

DESCRIZIONE DEGLI SCENARI DI EVENTO PREVISTI

MAREGGIATE

Criticità Giallo: Sono possibili fenomeni occasionalmente pericolosi per l'incolumità delle persone, in grado di causare disagi e danni a carattere locale.

Sono possibili localizzati e temporanei problemi ai tratti stradali a ridosso della battigia con localizzate interruzioni della viabilità. Sono possibili problemi o danneggiamenti agli stabilimenti balneari e alle attività marittime. Sono possibili ritardi nei collegamenti marittimi. Si possono verificare situazioni di locale pericolo per la balneazione, per la navigazione da diporto e per le attività sportive.

TEMPORALI FORTI CON RISCHIO IDROGEOLOGICO-IDRAULICO RETICOLO MINORE

Criticità Giallo: In uno scenario caratterizzato da elevata incertezza previsionale, saranno possibili fenomeni intensi occasionalmente pericolosi per l'incolumità delle persone e in grado di causare disagi e danni a carattere locale.

Saranno possibili gli effetti riconducibili al rischio **idrogeologico-idraulico reticolo minore**, che potrebbero verificarsi in maniera repentina ed improvvisa.

A causa delle violente raffiche di **vento**, saranno possibili ulteriori effetti tra cui ad esempio, rottura di rami e/o caduta di alberi, caduta di tegole, danni alle strutture provvisorie e/o agli edifici, abbattimento di pali, segnaletica e impalcature, trasporto di materiale, disagi e/o interruzione della viabilità e danneggiamenti alle reti di distribuzione di servizi (tra cui telefonia ed elettricità) con conseguenti interruzioni.

Nel caso in cui si verificano **grandinate** saranno inoltre possibili danni alle colture agricole, alle coperture degli edifici e agli automezzi.

Infine a causa delle **fulminazioni** saranno possibili danneggiamenti agli edifici, alberi e alle reti di distribuzione di servizi (tra cui telefonia ed elettricità) e eventualmente l'innesco di incendi in aree boschive.

VENTO

Criticità Giallo: Sono possibili fenomeni occasionalmente pericolosi per l'incolumità delle persone, in grado di causare disagi e danni a carattere locale.

Sono possibili isolate rotture di rami e/o caduta di alberi, caduta di tegole e cornicioni, localizzati danni alle strutture provvisorie, con trasporto di materiale vario.

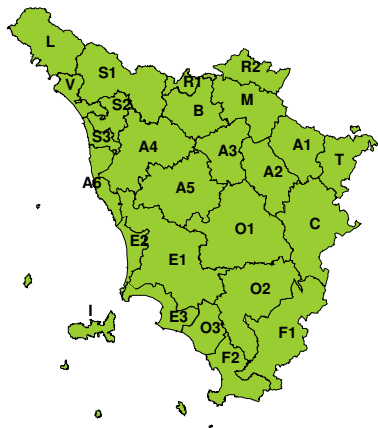
Sono possibili localizzati problemi alla circolazione stradale in particolare su viadotti e ponti, con temporanee interruzioni della viabilità. Sono possibili occasionali disagi dovuti a ritardi o cancellazioni dei collegamenti terrestri, ferroviari, aerei e marittimi.

Sono possibili occasionali problemi alle reti di distribuzione di servizi (tra cui telefonia ed elettricità) con temporanee interruzioni dei servizi.



RISCHIO IDROGEOLOGICO-IDRAULICO RETICOLO MINORE

Lunedì, 11 Maggio 2026

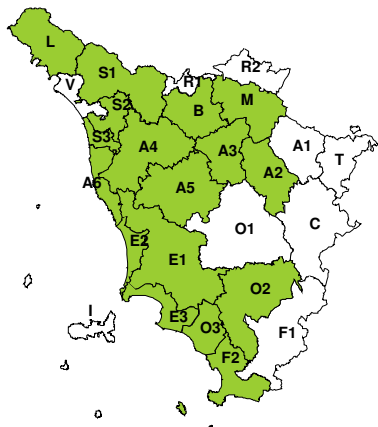


Martedì, 12 Maggio 2026

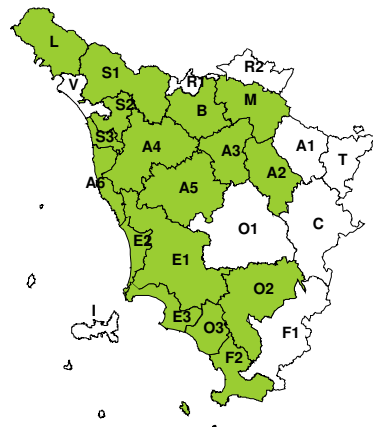


RISCHIO IDRAULICO RETICOLO PRINCIPALE

Lunedì, 11 Maggio 2026

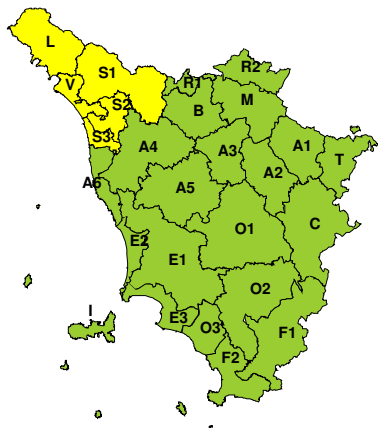


Martedì, 12 Maggio 2026

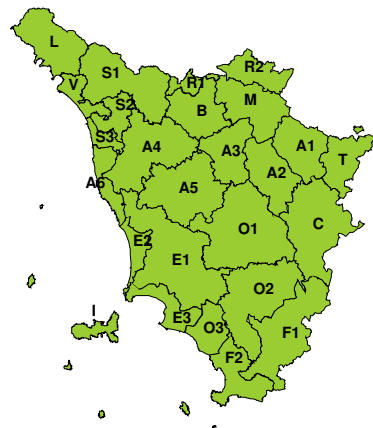


TEMPORALI FORTI CON RISCHIO IDROGEOLOGICO-IDRAULICO RETICOLO MINORE

Lunedì, 11 Maggio 2026



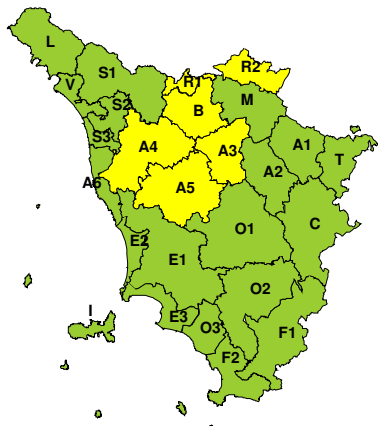
Martedì, 12 Maggio 2026



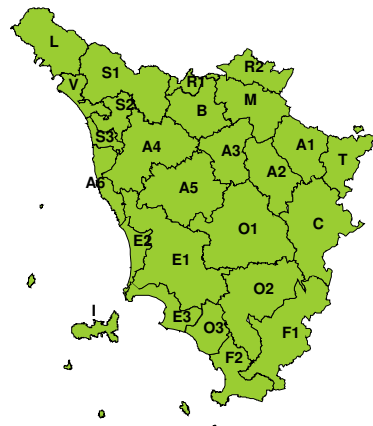


RISCHIO VENTO

Lunedì, 11 Maggio 2026

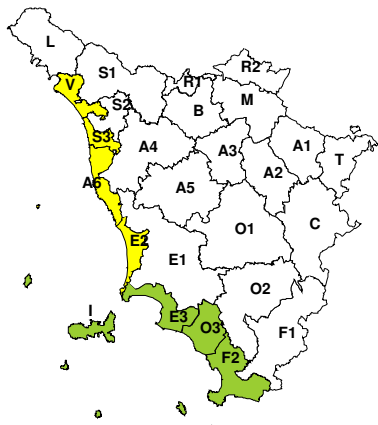


Martedì, 12 Maggio 2026

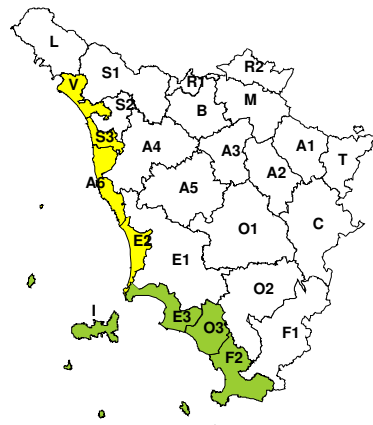


RISCHIO MAREGGIATE

Lunedì, 11 Maggio 2026



Martedì, 12 Maggio 2026



RISCHIO NEVE

Lunedì, 11 Maggio 2026



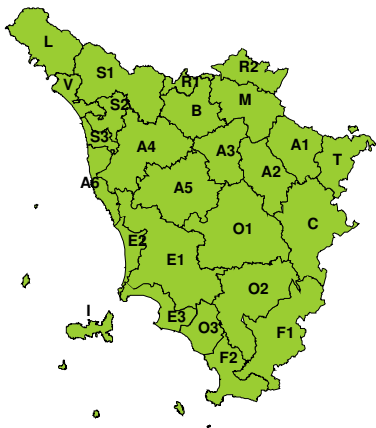
Martedì, 12 Maggio 2026





RISCHIO GHIACCIO

Lunedì, 11 Maggio 2026



Martedì, 12 Maggio 2026

