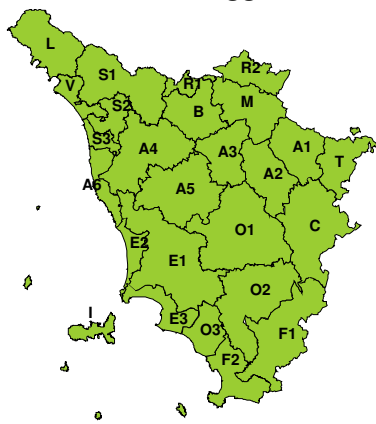
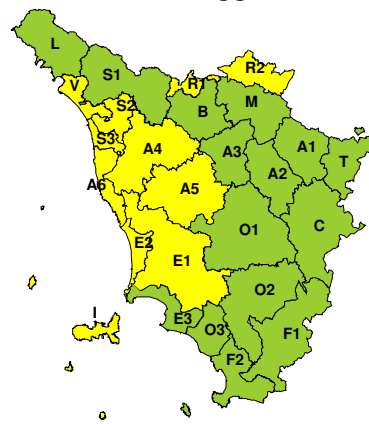


**BOLLETTINO DI VALUTAZIONE DELLE CRITICITA'**Emissione di **Mercoledì, 13 Maggio 2026**, ore 13.08**Mercoledì, 13 Maggio 2026****Giovedì, 14 Maggio 2026****AREE INTERESSATE:**

- | | | |
|------------------------------|--------------------------------|-----------------------------|
| A1-Arno-Casentino | □ E2-Etruria-Costa Nord | O3-Ombr. Gr-Costa |
| A2-Arno-Valdarno Sup. | E3-Etruria-Costa Sud | □ R1-Reno |
| A3-Arno-Firenze | F1-Fiora e Alb. | □ R2-Romagna-Toscana |
| □ A4-Valdarno Inf. | F2-Fiora e Alb.-Costa e G | S1-Serchio-Garf.-Lima |
| □ A5-Valdelsa-Valdera | □ I-Isole | □ S2-Serchio-Lucca |
| □ A6-Arno-Costa | L-Lunigiana | □ S3-Serchio-Costa |
| B-Bisenzio e Ombr. Pt | M-Mugello-Val di Sieve | T-Valtiberina |
| C-Valdichiana | O1-Ombr. Gr-Alto | □ V-Versilia |
| □ E1-Etruria | O2-Ombr. Gr-Medio | |

Legenda criticità: VERDE, □ GIALLO, ○ ARANCIONE, ▲ ROSSO**PROVINCE INTERESSATE:** FIRENZE, GROSSETO, LIVORNO, LUCCA, MASSA-CARRARA, PISA, PISTOIA, PRATO, SIENA**FENOMENI PREVISTI**

Oggi, mercoledì, e domani, flusso atlantico a tratti instabile interessa il Mediterraneo. Il fronte freddo è previsto in transito per Venerdì nella seconda parte della giornata, in seguito modesta instabilità residua per sabato quindi ritorno ad alta pressione.

PIOGGIA: oggi piogge o rovesci sparsi, solo localmente a carattere di temporale, possibili su tutte le zone; tendenza ad attenuazione o esaurimento dei fenomeni in serata. Cumulati medi attorno a 10 mm ovunque, massimi fino a 30-40 mm con intensità massima oraria fino a 20-30 mm. Domani piogge sulle zone di nord-ovest continue per buona parte della giornata, possibili isolati brevi rovesci sulle altre zone centro-settentrionali. Cumulati medi attorno a 40 mm su L, tra 20 e 30 mm sulle altre zone del nord-ovest mm, massimi fino a 40-60 mm, fino a 70 mm sui rilievi con intensità massima oraria fino a 10 mm.

TEMPORALI: oggi piogge o rovesci sparsi solo localmente a carattere di temporale possibili su tutte le zone ma più probabili sulle zone interne centro-meridionali; locale tendenza ad attenuazione o esaurimento dei fenomeni in serata. Domani niente da segnalare.

VENTO: oggi mercoledì raffiche a tratti forti in Arcipelago, domani vento forte occidentale da SO in Arcipelago, zone centro-settentrionali e Appennino. Venti fino a 80-100 km/h in Arcipelago, costa centro-settentrionale e Appennino, fino a 40-60 km/h sulle zone del centro-nord della regione, attorno a 40 km/h altrove. Parziale attenuazione solo in tarda serata.

MARE: oggi, mercoledì, mare mosso a nord di Capraia, domani dal pomeriggio mare molto mosso o agitato anche sottocosta a nord di Capraia, molto mosso altrove.



DESCRIZIONE DELLE CRITICITÀ PREVISTE:

Sulla base delle previsioni meteorologiche odierne e delle valutazioni dei possibili effetti al suolo effettuate, si prefigurano i seguenti scenari di criticità:

ZONE DI ALLERTA	RISCHIO	TEMPI	CRITICITA'
A6, E2, I, S3, V	MAREGGIATE	dalle ore 12.00 Giovedì, 14 Maggio 2026 alle ore 23.59 Giovedì, 14 Maggio 2026	GIALLO
A4, A5, A6, E1, E2, I, R1, R2, S2, S3, V	VENTO	dalle ore 12.00 Giovedì, 14 Maggio 2026 alle ore 23.59 Giovedì, 14 Maggio 2026	GIALLO

DESCRIZIONE DEGLI SCENARI DI EVENTO PREVISTI

MAREGGIATE

Criticità Giallo: Sono possibili fenomeni occasionalmente pericolosi per l'incolumità delle persone, in grado di causare disagi e danni a carattere locale.

Sono possibili localizzati e temporanei problemi ai tratti stradali a ridosso della battigia con localizzate interruzioni della viabilità. Sono possibili problemi o danneggiamenti agli stabilimenti balneari e alle attività marittime. Sono possibili ritardi nei collegamenti marittimi. Si possono verificare situazioni di locale pericolo per la balneazione, per la navigazione da diporto e per le attività sportive.

VENTO

Criticità Giallo: Sono possibili fenomeni occasionalmente pericolosi per l'incolumità delle persone, in grado di causare disagi e danni a carattere locale.

Sono possibili isolate rotture di rami e/o caduta di alberi, caduta di tegole e cornicioni, localizzati danni alle strutture provvisorie, con trasporto di materiale vario.

Sono possibili localizzati problemi alla circolazione stradale in particolare su viadotti e ponti, con temporanee interruzioni della viabilità. Sono possibili occasionali disagi dovuti a ritardi o cancellazioni dei collegamenti terrestri, ferroviari, aerei e marittimi.

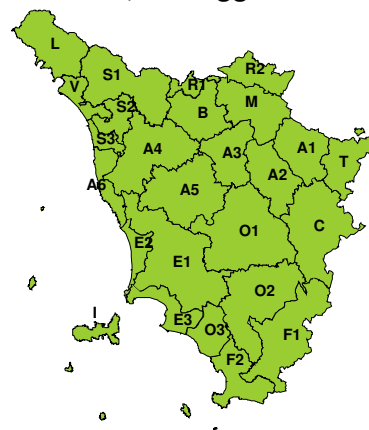
Sono possibili occasionali problemi alle reti di distribuzione di servizi (tra cui telefonia ed elettricità) con temporanee interruzioni dei servizi.

RISCHIO IDROGEOLOGICO-IDRAULICO RETICOLO MINORE

Mercoledì, 13 Maggio 2026



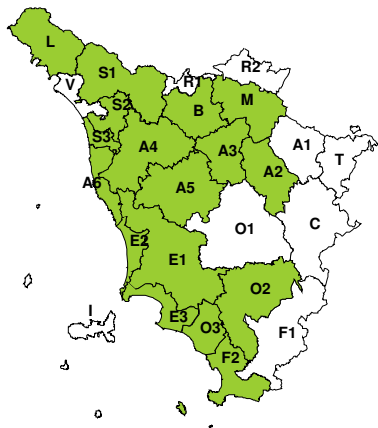
Giovedì, 14 Maggio 2026



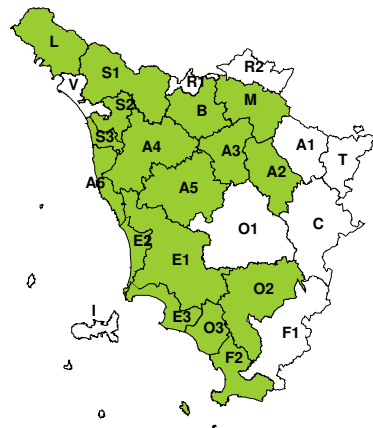


RISCHIO IDRAULICO RETICOLO PRINCIPALE

Mercoledì, 13 Maggio 2026

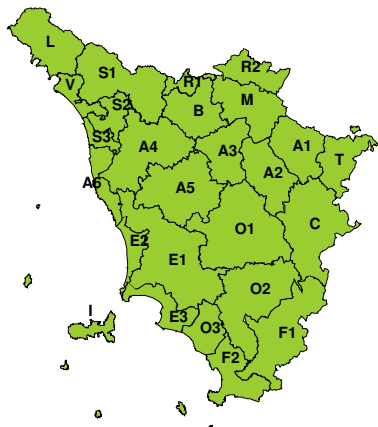


Giovedì, 14 Maggio 2026



TEMPORALI FORTI CON RISCHIO IDROGEOLOGICO-IDRAULICO RETICOLO MINORE

Mercoledì, 13 Maggio 2026

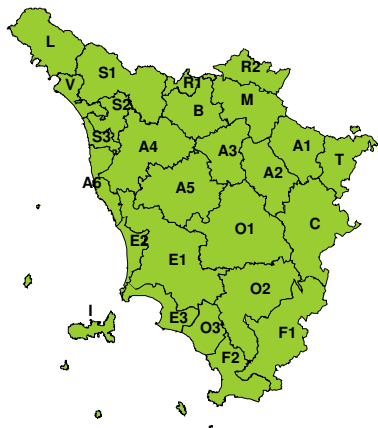


Giovedì, 14 Maggio 2026

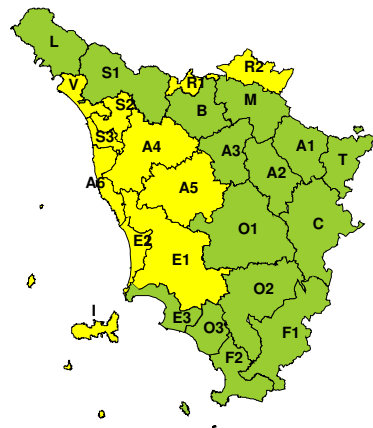


RISCHIO VENTO

Mercoledì, 13 Maggio 2026



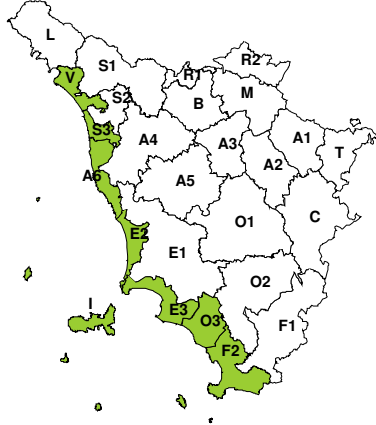
Giovedì, 14 Maggio 2026





RISCHIO MAREGGIATE

Mercoledì, 13 Maggio 2026

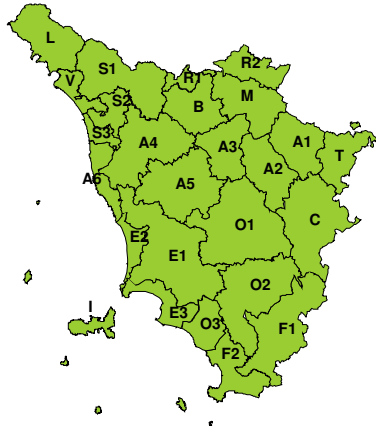


Giovedì, 14 Maggio 2026

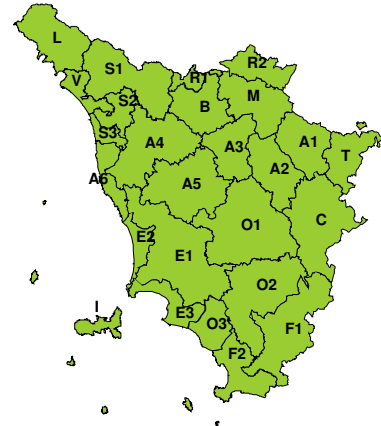


RISCHIO NEVE

Mercoledì, 13 Maggio 2026

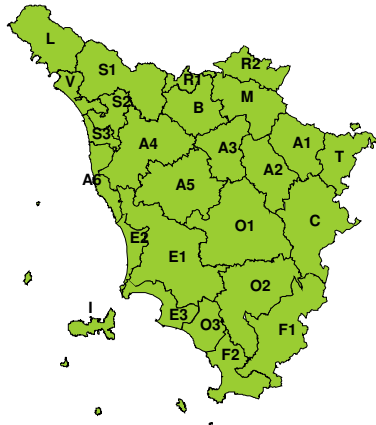


Giovedì, 14 Maggio 2026



RISCHIO GHIACCIO

Mercoledì, 13 Maggio 2026



Giovedì, 14 Maggio 2026

